

- Formular pentru persoane fizice -

OFERTĂ DE VÂNZARE TEREN

Se aprobă,



Subsemnatul/Subsemnata Mihailache Marius CNP
 comunicare în: localitatea Galati str., bl.
 ap. județul/sectorul Galati codul poștal e-mail tel.
 Subsemnatul/Subsemnata POTIRNICHIE VĂLICHIA CNP
 comunicare în: localitatea TECUCI str.
 ap. județul/sectorul Galati codul poștal e-mail tel.
 Subsemnatul/Subsemnata Mihailache Ghita CNP
 comunicare în: localitatea TECUCI str.
 ap. județul/sectorul Galati codul poștal e-mail tel.
 Subsemnatul/Subsemnata Mihailache Cristian CNP
 comunicare în: localitatea SARAT str. nr.
 ap. județul/sectorul Galati codul poștal e-mail tel.
 Subsemnatul/Subsemnata Mihailache Lavonia CNP
 comunicare în: localitatea Galati str. nr. bl.
 ap. județul/sectorul Galati codul poștal e-mail tel.
 Subsemnatul/Subsemnata Mihailache Liviana CNP
 comunicare în: localitatea Galati str. nr. bl.
 ap. județul/sectorul Galati codul poștal e-mail tel.
 Subsemnatul/Subsemnata Mihailache Liviana CNP
 comunicare în: localitatea Galati str. nr. bl.
 ap. județul/sectorul Galati codul poștal e-mail tel.
 Subsemnatul/Subsemnata Dacea Mariana CNP
 comunicare în: localitatea Galati str. nr.
 ap. județul/sectorul Galati codul poștal e-mail tel.
 Subsemnatul/Subsemnata Mihailache Oana CNP
 adresa de comunicare în: localitatea Beșlești str.
 et. județul/sectorul Galati codul poștal e-mail tel.
 Subsemnatul/Subsemnata Mihailache Costel CNP
 adresa de comunicare în: localitatea Galati str.
 et. județul/sectorul Galati codul poștal e-mail tel.
 vindem teren agricol situat în extravilan, în suprafață de 0,20 (ha), la prețul de (*) 4.000
 lei (lei)

Condițiile de vânzare²⁾ sunt următoarele:
 Date privind identificarea terenului


Specificare	Informații privind amplasamentul terenului						Categoría de folosință ²⁾ (**)	Observații
	Orașul/ Comuna/ Județul (*)	Suprafața (ha) (*)	Număr cadastral (**)	Număr de carte funciara (**)	Număr tarla/lot (**)	Număr parcelă (**)		
Se completează de către vânzător.	<u>MAREN Galati</u>	<u>0,20</u>	10215 <u>102102</u>	<u>102102</u>	<u>15/2</u>	<u>173</u>	<u>ASABIL</u>	
Verificat primărie ²⁾	<u>X</u>	<u>X</u>	<u>X</u>	<u>X</u>	<u>X</u>	<u>X</u>	<u>X</u>	

Cunoscând că falsul în declarații se pedepsește conform Legii nr. 286/2009 privind Codul penal, cu modificările și completările ulterioare, declar că datele sunt reale, corecte și complete.

Vanzator/Imputernicit,


MIHALACHE COSTEL

(numele și prenumele în clar)
Semnătura,



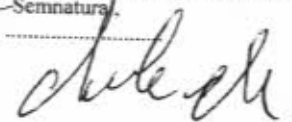
RABEA MIHAELA MIHALACHE

(numele și prenumele în clar)
Semnătura,



MIHALACHE ANA
MIHALACHE ANA

(numele și prenumele în clar)
Semnătura,




MIHALACHE ANA

(numele și prenumele în clar)
Semnătura,



MIHALACHE Lavinia MIHALACHE

(numele și prenumele în clar)
Semnătura,




MIHALACHE ANA
MIHALACHE ANA

(numele și prenumele în clar)
Semnătura, CARIAM



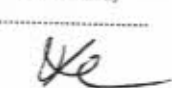
MIHALACHE ANITA

(numele și prenumele în clar)
Semnătura,



MIHALACHE ADRIANA / POTĂRNICHE VOȘIȘA

(numele și prenumele în clar)
Semnătura,



MIHALACHE ANITA

(numele și prenumele în clar)
Semnătura,



Am luat la cunoștință că informațiile din prezenta cerere vor fi prelucrate conform Regulamentului European nr.679/2016 privind protecția persoanelor fizice în ceea ce privește prelucrarea datelor cu caracter personal și privind libera circulație a acestor date. **NOTE:** -

Câmpurile notate cu (*) sunt obligatoriu de completat.

- Câmpurile notate cu (**) se completează în cazul în care sunt cunoscute informațiile. 1) Se completează numele și prenumele proprietarului terenului.

2) Se va completa în cifre și litere.

3) Se completează categoria de folosință a terenurilor agricole situate în extravilan conform art. 2 din Legea fondului funciar nr. 18/1991 republicată, cu modificările și completările ulterioare 4) Se completează cu "X" rubricile în care informațiile pot fi comparate cu datele din

Registrul agricol, evidențele fiscale, evidențele de stare civilă, altele asemenea.